




# Zonage du potentiel radon du département de la Creuse

défini par l'arrêté ministériel du 27 juin 2018

## Zones du potentiel radon

-  zone1
-  zone2
-  zone3

Haute-Vienne



DIRECTION DÉPARTEMENTALE DES TERRITOIRES  
DE LA CREUSE

Service Espace Rural, Risques et Environnement

Bureau risques et sécurité routière

PRÉFÈTE  
DE LA CREUSE

© IGN, BD CARTO ©  
Avril 2019



zonage\_potentiel\_radon.ogs